











**LEGENDE**

- |  |  |   |  |
|--|--|---|--|
|  | Périmètre de l'OAP   |  | Emplacement réservé pour un équipement de loisirs de proximité |
|  | Voies de desserte à aménager (principe)                                  |  | Secteur d'habitat collectif                                    |
|  | Cheminement piétons/vélos à aménager                                     |  | Secteur d'habitat intermédiaire ou habitat en bande            |
|  | Espace public ou espace commun de stationnement à planter (principe)     |  | Secteur d'habitat individuel                                   |
|  | Espace vert paysager intégrant un bassin de rétention des eaux pluviales |   |  |
|  | carrefour à aménager et à sécuriser                                      |   |  |