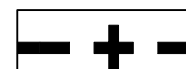

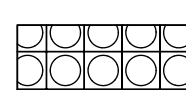
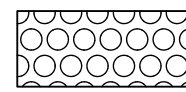

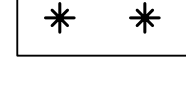
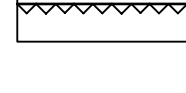




# LEGENDE

-  Limite communale
-  Limites de zones
-  Espaces boisés classés
-  Plantations à réaliser
-  Emplacements réservés
-  Élément remarquable ponctuel
-  Élément remarquable linéaire
-  Marge de recul
-  Bande de constructibilité

## COMMUNE DE MEY

# PLU

PLAN LOCAL D'URBANISME

REGLEMENT

REGLEMENT GRAPHIQUE  
02 / Le Village  
1/2000°

Édition du document :	Date de références :	Procédure en cours :
14/12/2011	Approbation du P.L.U DCM 14 / 12 / 2011	
<b>AGURAM</b>		
Agence d'Urbanisme d'Agglomérations de Moselle 3, rue Marconi 57070 Metz tél. : 03 87 21 99 00		

Le fond parcellaire est donné à titre indicatif et n'engage en rien la responsabilité de l'AGURAM - Source D.G.I. (2006)

